




REGIONE BASILICATA

Dipartimento Ambiente, Territorio, Politiche della sostenibilità

Tavola n.2

 limite regionale

 bacini idrografici


 zonazione aste fluviali
per la descrizione delle zone
fare riferimento a quanto riportato
nel Piano Operativo


parchi ed aree protette

 Chiese Rupestri

 Gallipoli Cognato

 Pollino

 Val d'Agri (istituendo)

 Parco Vulture (istituendo)

0 1 2 km

scala 1:500000

