











Tavola n.3

 limite regionale
 reticolo fluviale principale

 zonazione aste fluviali
per la descrizione delle zone
fare riferimento a quanto riportato
nel Piano Operativo

Piani Territoriali Paesistici

-  1-Gallipoli-Cognato
-  2-Maratea-Trecchina-Rivello
-  3-Metapontino
-  4-Pollino
-  5-Sellata-Volturino-Madonna di Viggiano
-  6-Sirino
-  7-Vulture

0 1 2 km



scala 1:500000

