




Tavola n.5

ATTIVITA' DI POLIZIA IDRAULICA

punti di controllo

 limite regionale

 bacini idrografici


 reticolo principale

 invasi/laghi

rilevamento 2004/2005

 criticità elevata


 criticità media

 criticità moderata o nulla

rilevamento 2003

 criticità elevata

 criticità media

 criticità moderata o nulla



scala 1:500000

