






# Tavola n.6

 limiti comunali

 reticolo fluviale principale

 esondazioni - catalogo AVI

 frane - catalogo AVI

 aree a rischio frana

0 1 2 km



scala 1:500000

